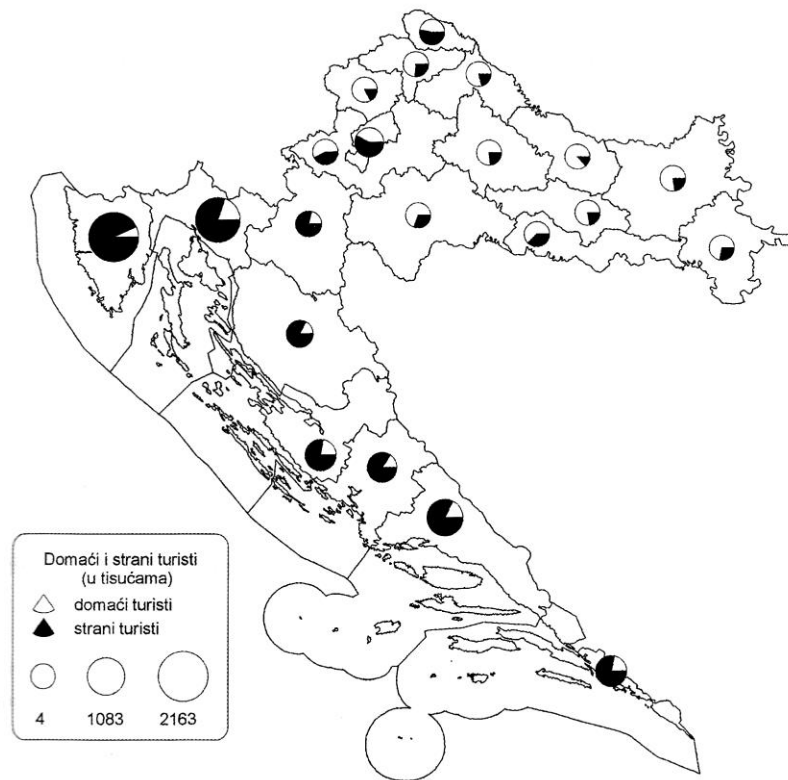


Tematske karte

TEMATSKE KARTE

Tematske karte su kartografski prikazi najrazličitijih tema iz prirodnog i društvenog (prirodnog, socijalnog i kulturnog) područja, koje su neposredno vezane za prostor.

Kao okosnica za prikaz služi u pravilu pojednostavljena topografska karta.



Sl. 6.8. Površinski kartodijagram: karta ukupnog broja turista po županijama

TEMATSKE KARTE

Tematske karte su one na kojima su jedan ili više topografskih objekata ili neki drugi tematski objekti posebno istaknuti.

Na tematskim kartama mogu biti prikazana druga svojstva topografskih objekata (*starost, visina, namjena, trošnost zgrada i sl.*) i mnogi drugi tematski objekti iz prirodnog područja (*vrste i tipovi tla*) ili iz područja ljudskog djelovanja (*industrijska i agrarna proizvodnja*).

TEMATSKE KARTE

Tematske karte dobile su danas ogromno značenje zbog potrebe poznavanja i iskorištavanja prirodnih resursa i optimalne organizacije brojnih ljudskih djelatnosti.

Uz jednu *topografsku* kartu nekog područja može biti izrađen **veliki broj** tematskih karata istog područja.

Veliki broj tematskih karata može se grupirati po različitim kriterijima:

- Po svojstvima objekata prikaza
- Po metodama istraživanja
- po oblicima prikaza i primjenjenoj kartografici
- po tematskim područjima

Podjela po tematskim područjima

U prirodna područja spadaju:

- ❖ geofizičke karte
- ❖ Geološke karte
- ❖ pedološke karte
- ❖ geomorfološke karte
- ❖ meteorološke i klimatološke karte
- ❖ hidrološke karte
- ❖ botaničke karte
- ❖ zoološke karte
- ❖ ostale

U područja ljudske djelatnosti spadaju:

- karte naselja
- karte stanovništva
- karte rasa, religija, jezika, naroda i narodnosti
- političke, povijesne, geopolitičke karte i karte prava
- geomedicinske karte
- gospodarske karte
- karte prostorne raščlanjenosti
- planerske karte
- vojne karte
- karte prikaza geodetskog djelovanja
- ekološke karte
- ostale

TEMATSKE KARTE

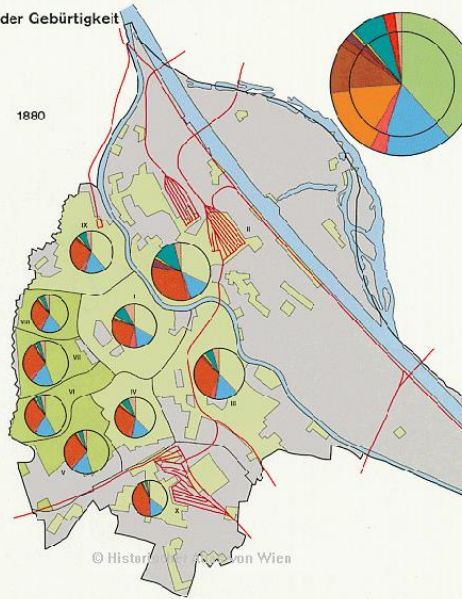
REGIONALE HERKUNFT DER BEVÖLKERUNG 1880–1934

Gliederung der Bevölkerung nach der Gebürtigkeit

Anteil der in Wien Geborenen an der Bevölkerung

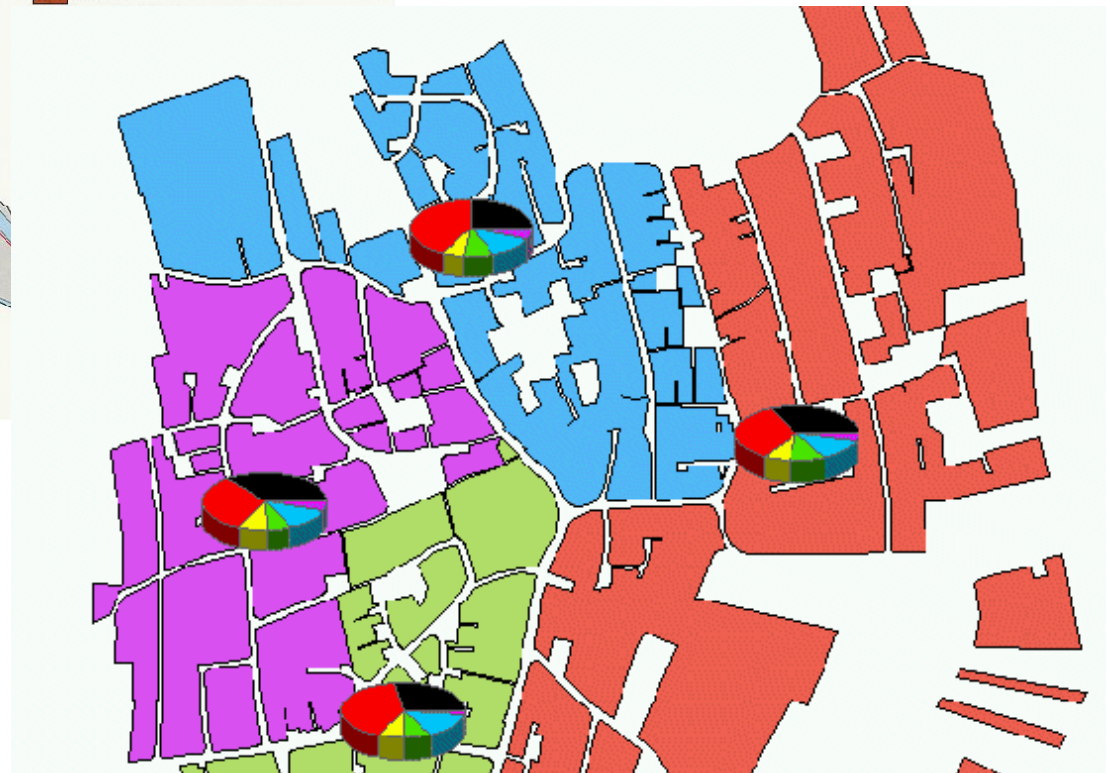
- 32,2% – 40,0%
- 40,1% – 50,0%
- 50,1% – 60,0%
- 60,1% – 66,3%

- vi Stadtbezirk
- Eisenbahn, Stadtbahn
- Unverbautes Gebiet

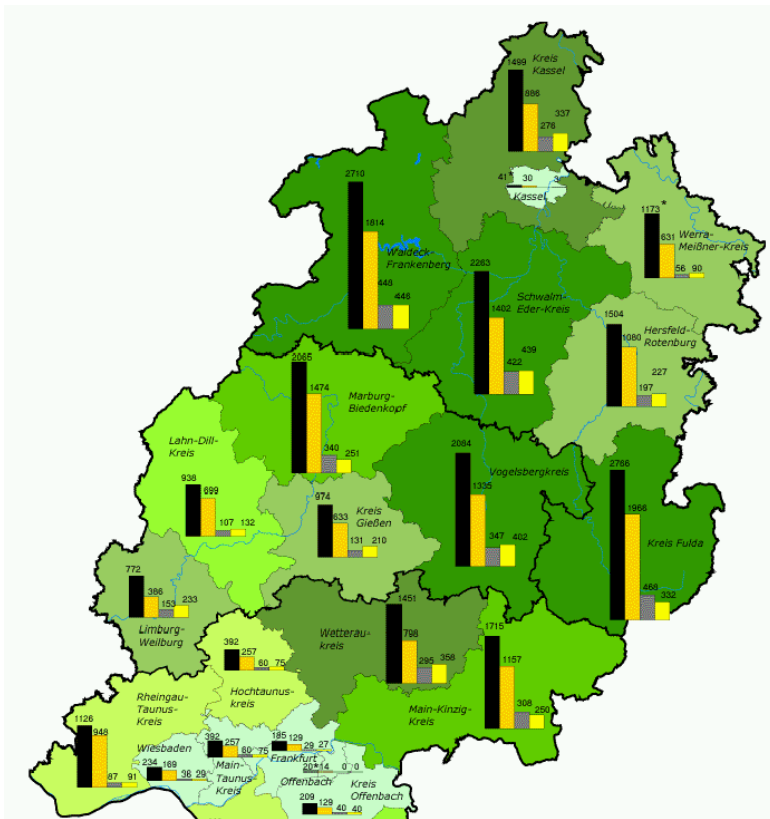


Geburtsregion (jeweils innerhalb der zum entsprechenden Zeitpunkt geltenden Stadt-, Landes- oder Staatsgrenzen)

- Wien (in den Bezirks-Diagrammen entspricht die Farbe jener des jeweiligen Prozentanteiles)
- Niederösterreich
- Festliche Alpenländer (1860–1910) bzw. restliches Österreich (1923–1934)
- Böhmen
- Mähren
- Schlesien
- Sudetenländer (1880–1910) bzw. Tschechoslowakei (1934)



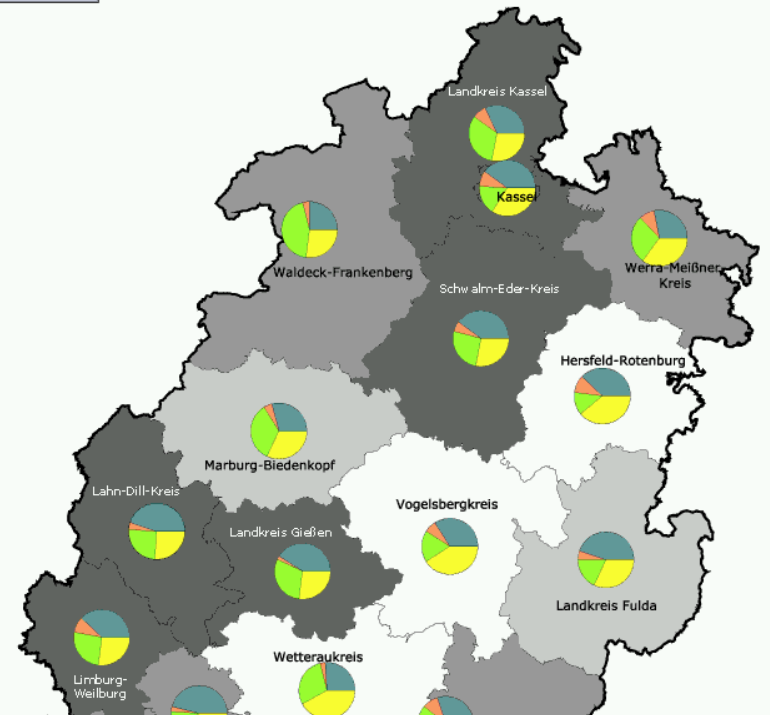
TEMATSKE KARTE



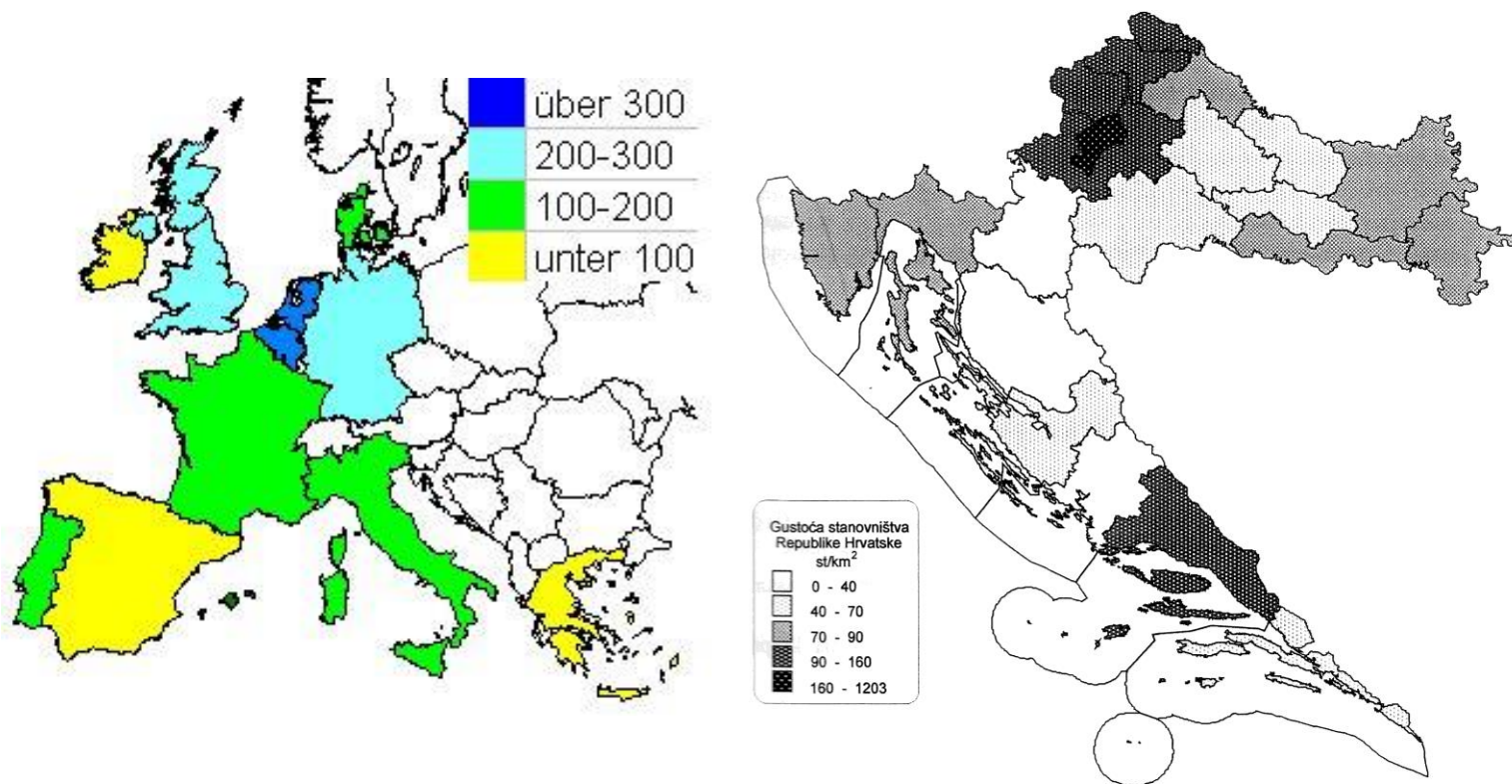
Abfall: Siedlungsabfall

Haushaltungen und Kleingewerbe 2002

Legende anzeigen



TEMATSKKE KARTE

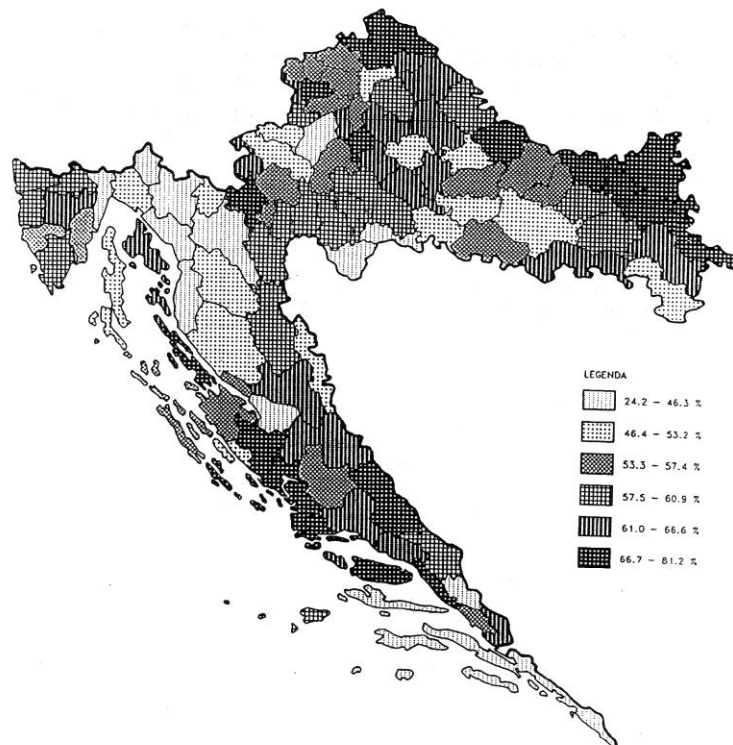


Sl. 6.10. Metoda površinskog kartograma: gustoća naseljenosti Hrvatske po županijama prema popisu stanovništva iz 2001. godine

TEMATSKE KARTE



Sl. 11.9. Karta naselja Hrvatske prema popisu iz 1991.



Sl. 11.8. Udio poljoprivrednog zemljišta u ukupnoj površini 1978. godine